



Архангельск

Город воинской славы



Основан в 1584 году

Архангельск — город на севере европейской части России, административный центр Архангельской области. В городе находится административный центр другого муниципального образования области — Приморского муниципального округа.

Архангельск находится на равнинной местности, высота над уровнем моря — 7 метров. Расположен в дельте реки Северная Двина.


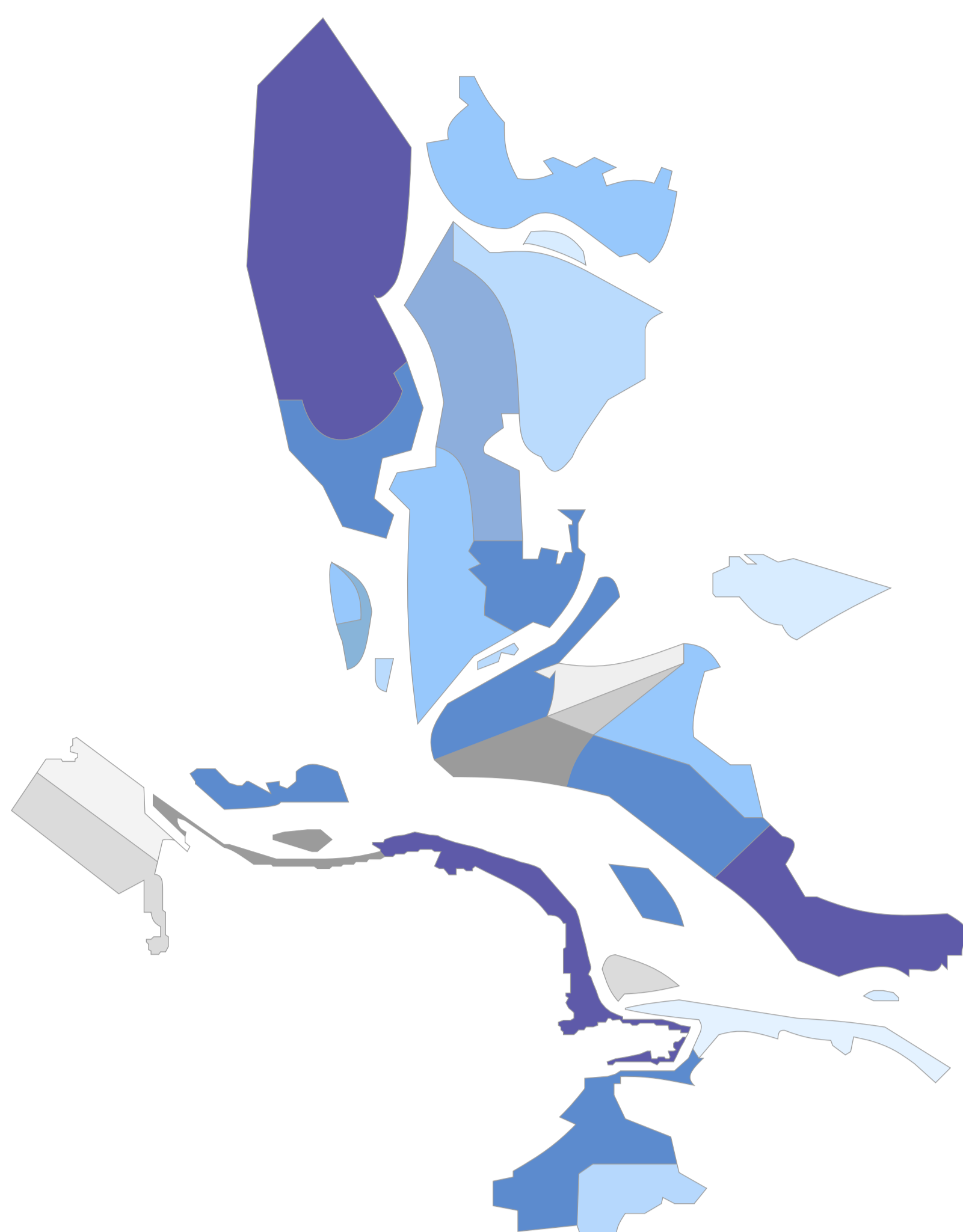


Общая протяженность автомобильных дорог местного значения на конец 2023 года

462,0 км

Расстояние от г. Архангельска до г. Москвы

1133 км



Общее число мостов и путепроводов

26 шт.

Площадь территории г. Архангельска

29,4 тыс. га

ДЕМОГРАФИЯ

ЧИСЛЕННОСТЬ НАСЕЛЕНИЯ

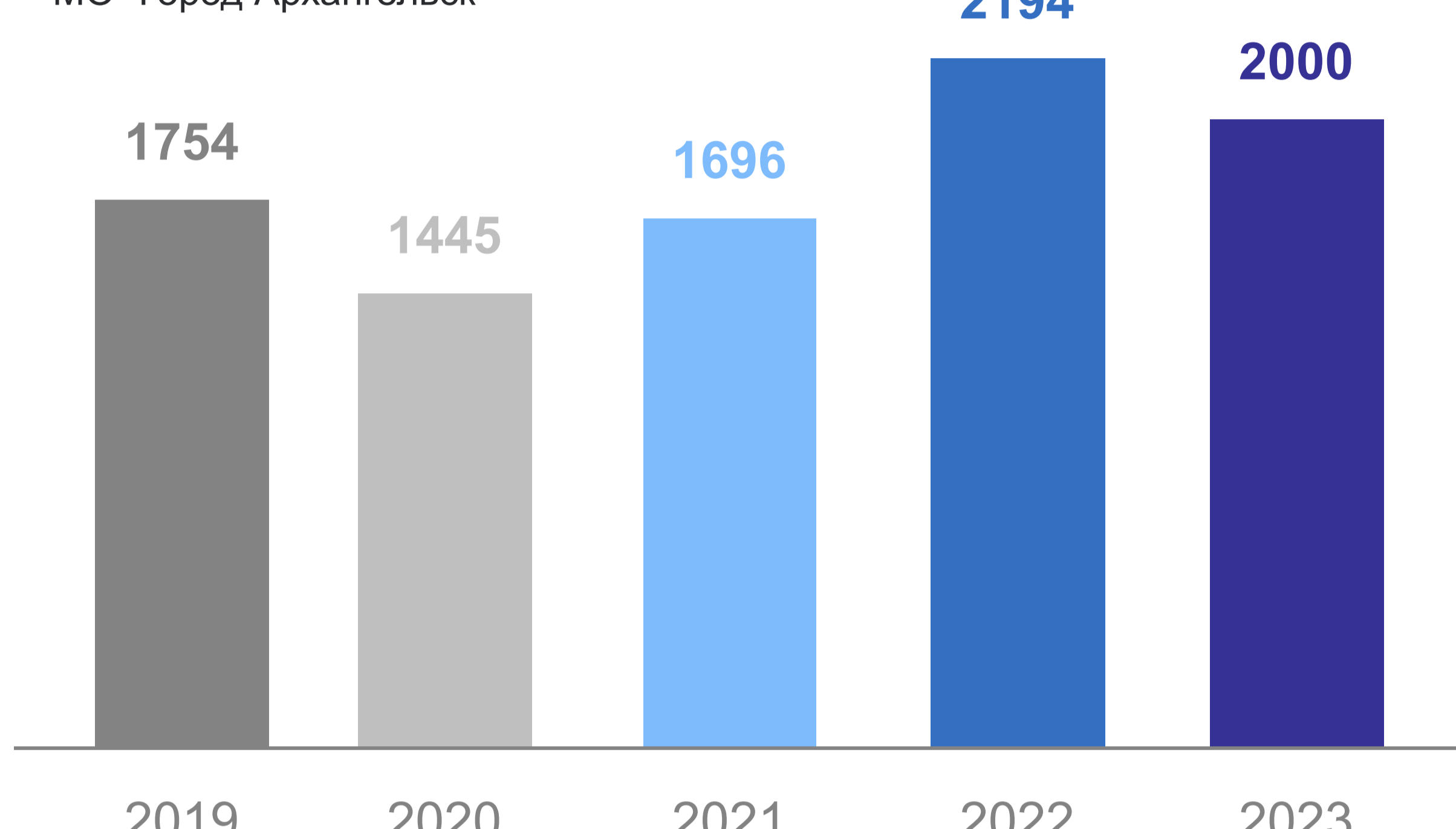
г. Архангельск, оценка на 01.01.2024

296,7

ТЫС. ЧЕЛОВЕК

БРАКИ

МО "Город Архангельск"



Мужчины



44%

Женщины



56%

ПОПУЛЯРНЫЕ ИМЕНА У ДЕТЕЙ*

в 2023 году



РЕДКИЕ ИМЕНА У ДЕТЕЙ*

в 2023 году

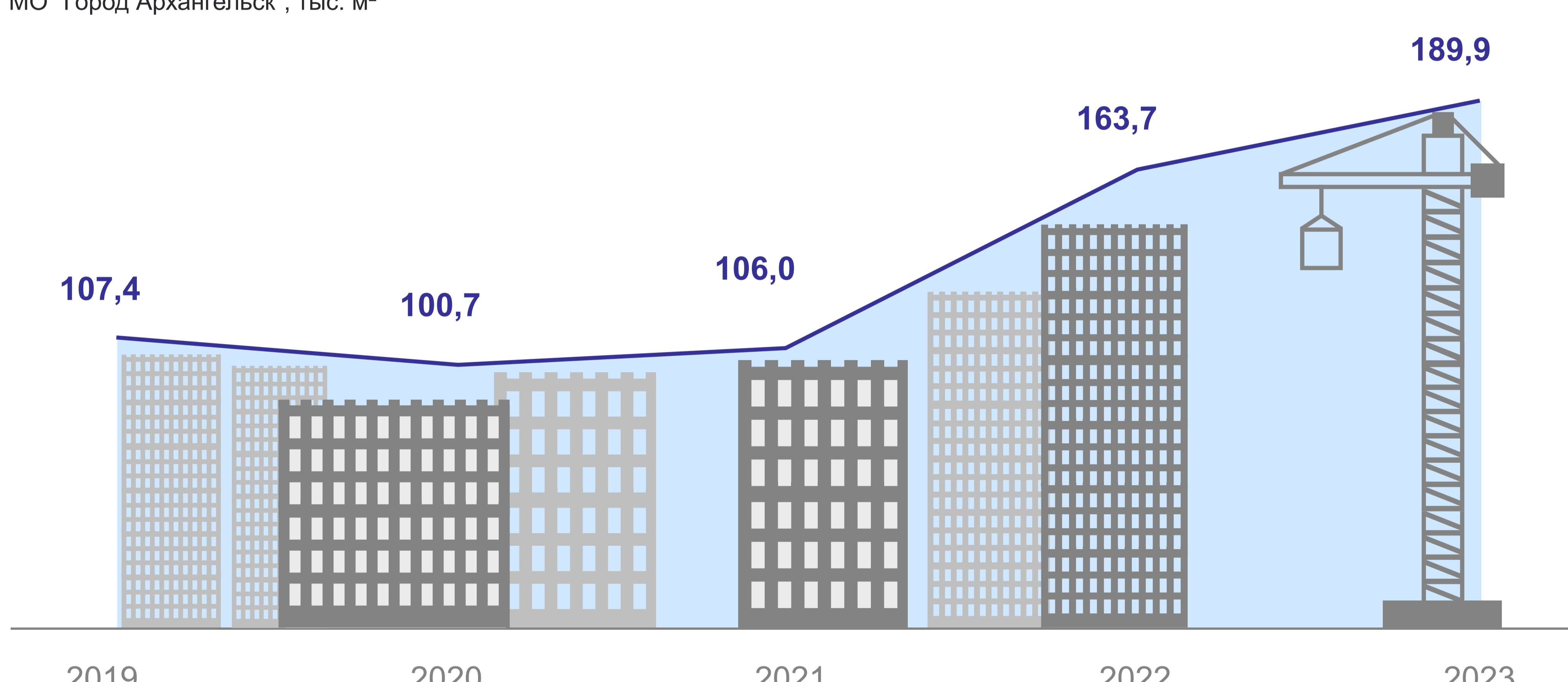


* По данным Агентства ЗАГС Архангельской области

СТРОИТЕЛЬСТВО

ВВЕДЕНО В ДЕЙСТВИЕ ОБЩЕЙ ПЛОЩАДИ ЖИЛЫХ ДОМОВ


МО "Город Архангельск", тыс. м²



ОДИН ДЕНЬ ГОРОДА АРХАНГЕЛЬСКА

2023 год

ЧИСЛО РОДИВИШИСЯ



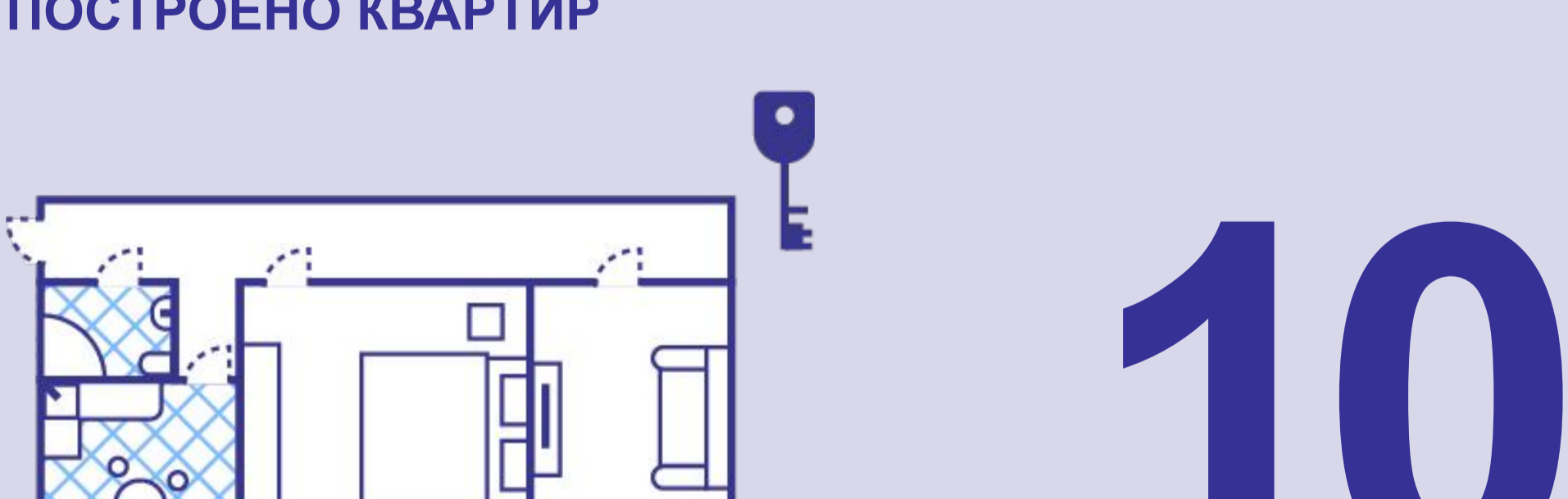
ПРОИЗВОДСТВО ЭЛЕКТРОЭНЕРГИИ*



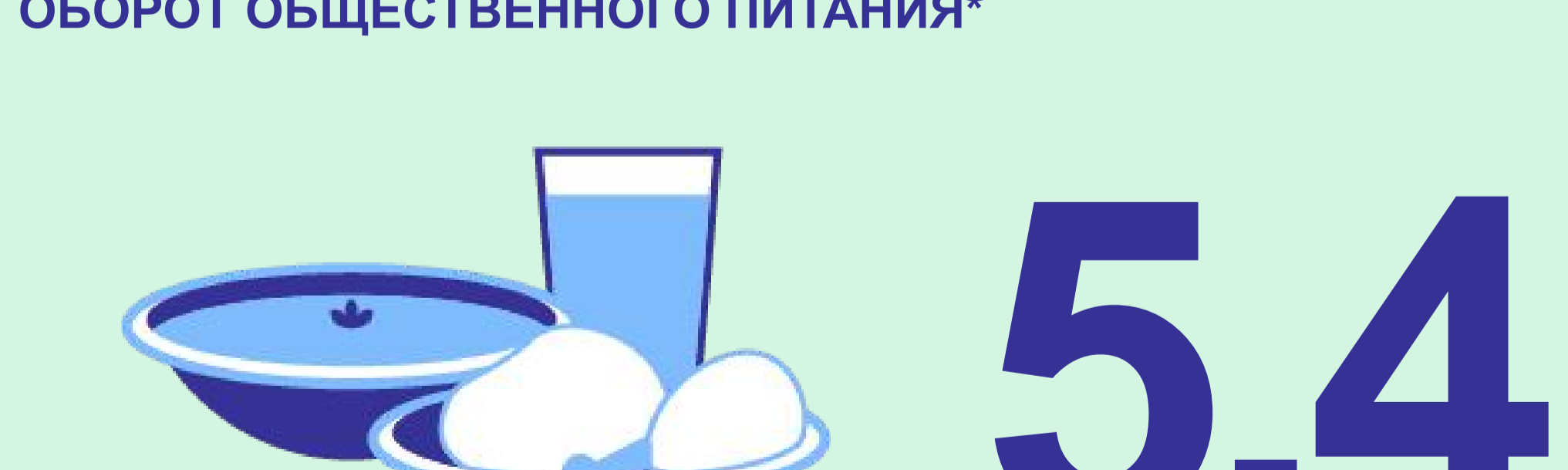
ПРОИЗВОДСТВО ХЛЕБА И ХЛЕБОБУЛОЧНЫХ ИЗДЕЛИЙ*



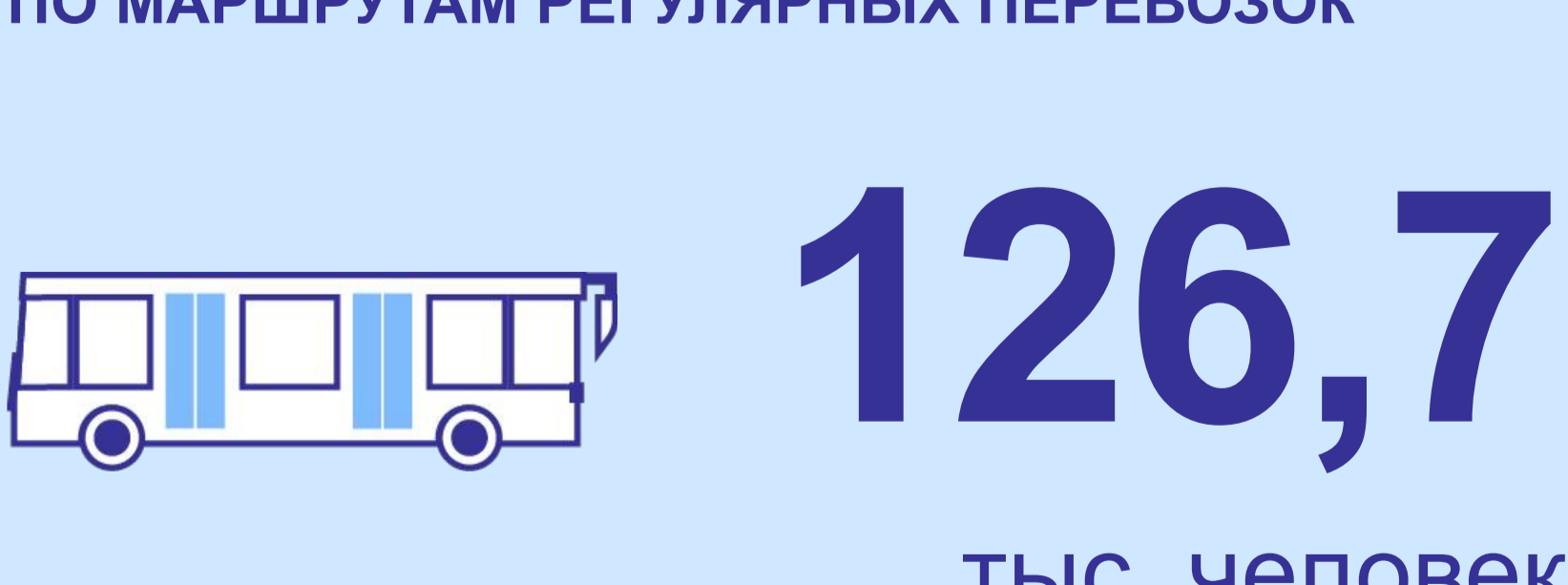
ПОСТРОЕНО КВАРТИР



ОБОРОТ ОБЩЕСТВЕННОГО ПИТАНИЯ*



ПЕРЕВЕЗЕНО ПАССАЖИРОВ АВТОБУСАМИ ПО МАРШРУТАМ РЕГУЛЯРНЫХ ПЕРЕВОЗОК*



ОБОРОТ РОЗНИЧНОЙ ТОРГОВЛИ*



ЧИСЛО БРАКОВ



С Днем города!

АРХАНГЕЛЬСКСТАТ